

REGIONE PIEMONTE
PROVINCIA DI VERBANIA
COMUNE DI STRESA

Progetto Esecutivo

RIPRISTINO E MESSA IN SICUREZZA DEL TERRITORIO A SEGUITO
DI DANNI DERIVANTI DA ECCEZIONALI EVENTI
METEOROLOGICI DEL RIO BERTA

STATO DI CONFRONTO TRATTO 1
PLANIMETRIA E SEZIONI

Data: Agosto 2019
Scala 1:100 - 1:200

Elaborato: TAV. 5A

COMMITTENTE: **Comune di Stresa**
Via Giacomo Matteotti, 6
STRESA (VB)

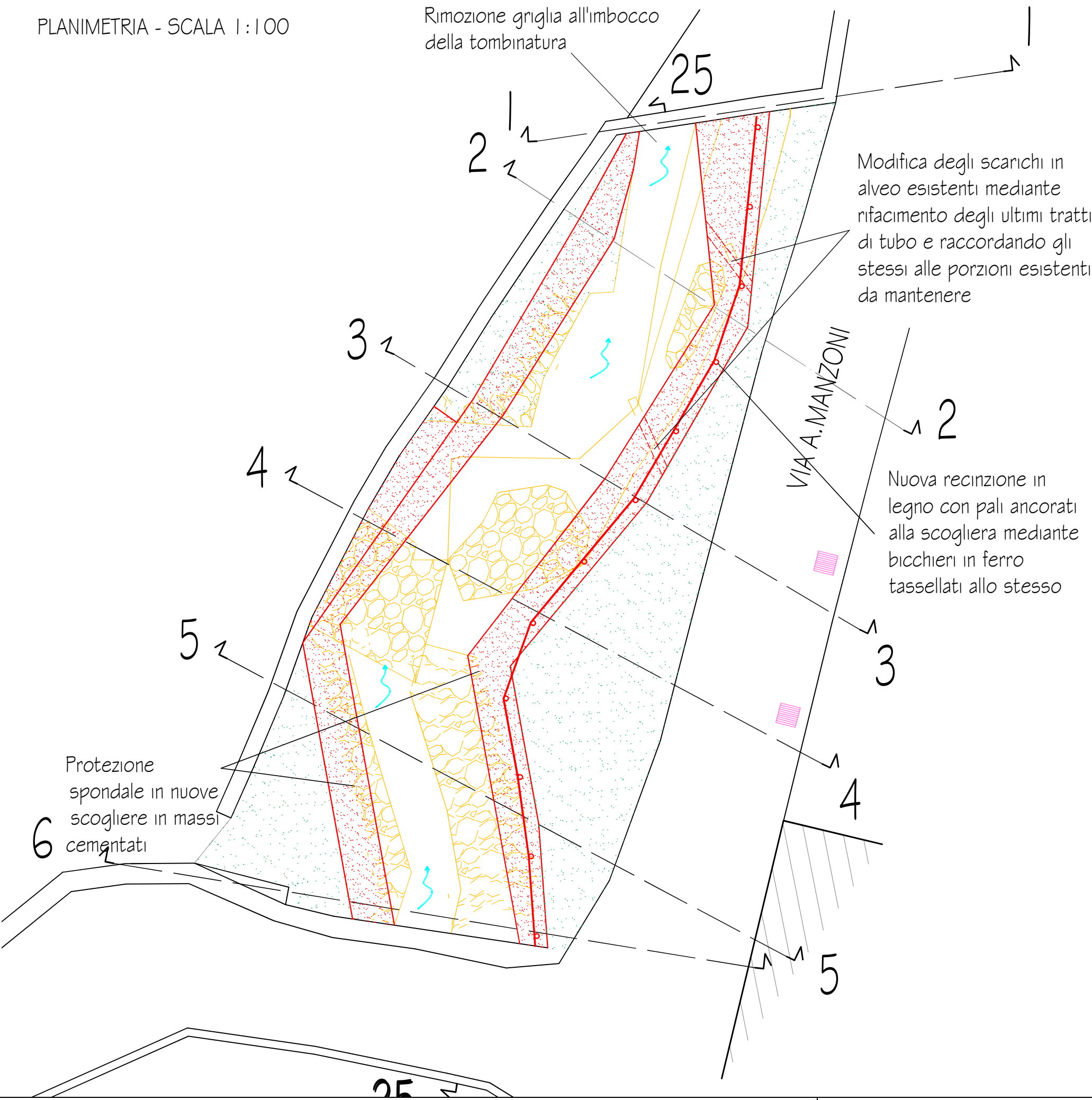
PROGETTISTI:

Dott. Ing. Andrea Isoli
Corso Cobianchi n° 33 - 28921 Verbania (VB)
Tel./Fax 0323.515969 - e-mail: andiso70@yahoo.it
P.IVA 01712350030
Albo degli Ingegneri Provincia del V.C.O. n.212

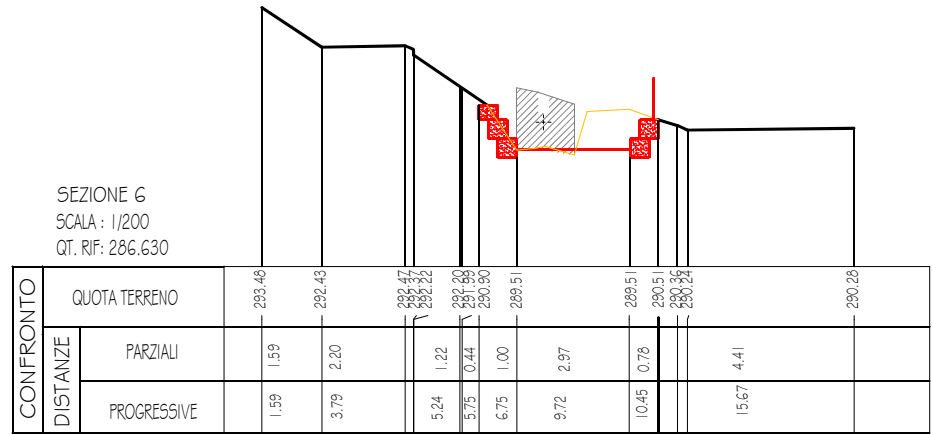
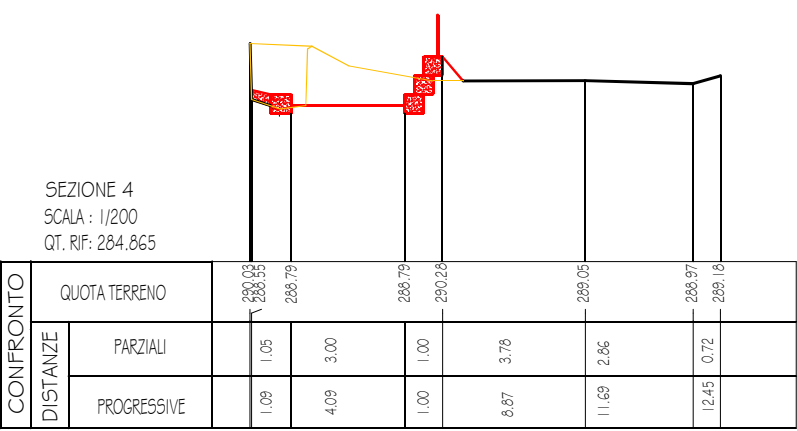
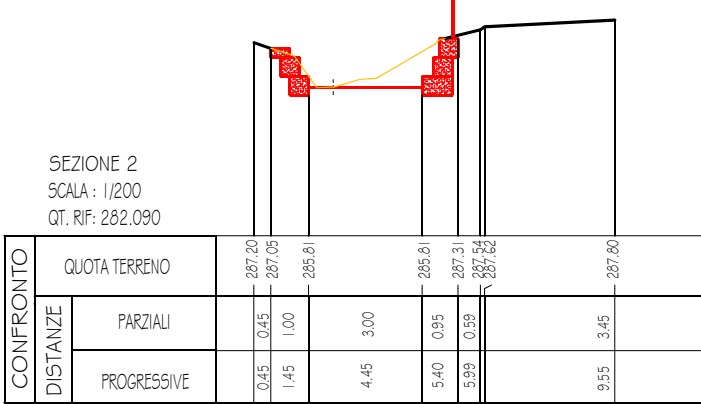
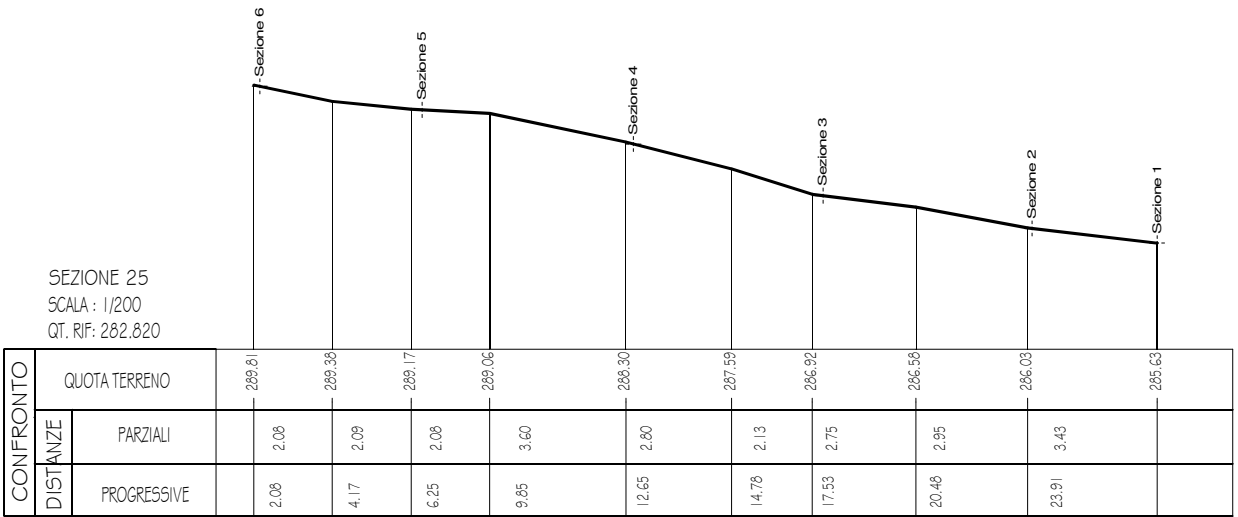
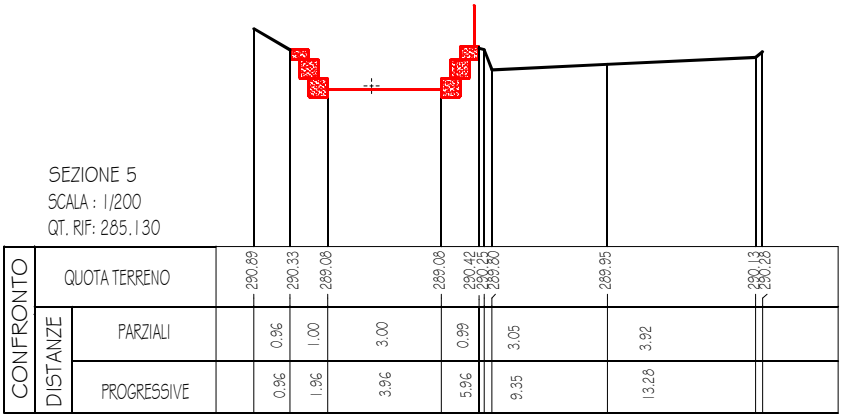
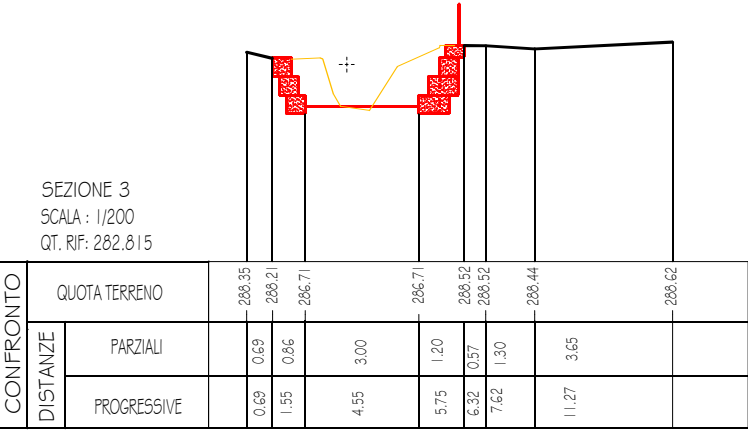
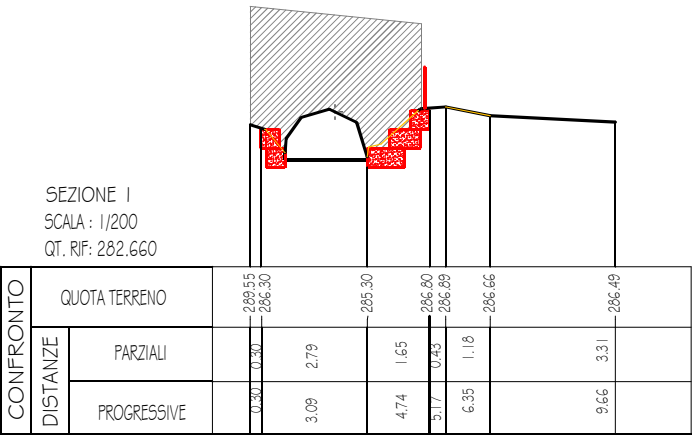
Dott. Ing. ANDREA ISOLI
ALBO INGEGNERI PROV. VCO
N° 212

Dott. Geol. Massimiliano Coretta
Corso Cobianchi n° 33 - 28921 Verbania (VB)
Tel./Fax 0323.515969 - e-mail: maxcoretta@tiscali.it
P.IVA 01949270035
Albo dei Geologi della Regione Piemonte n.599

PLANIMETRIA - SCALA 1:100



SEZIONI - SCALA 1:1200



— NUOVE OPERE
— SCOGLIERE IN MASSI CEMENTATI
— DEMOLIZIONI